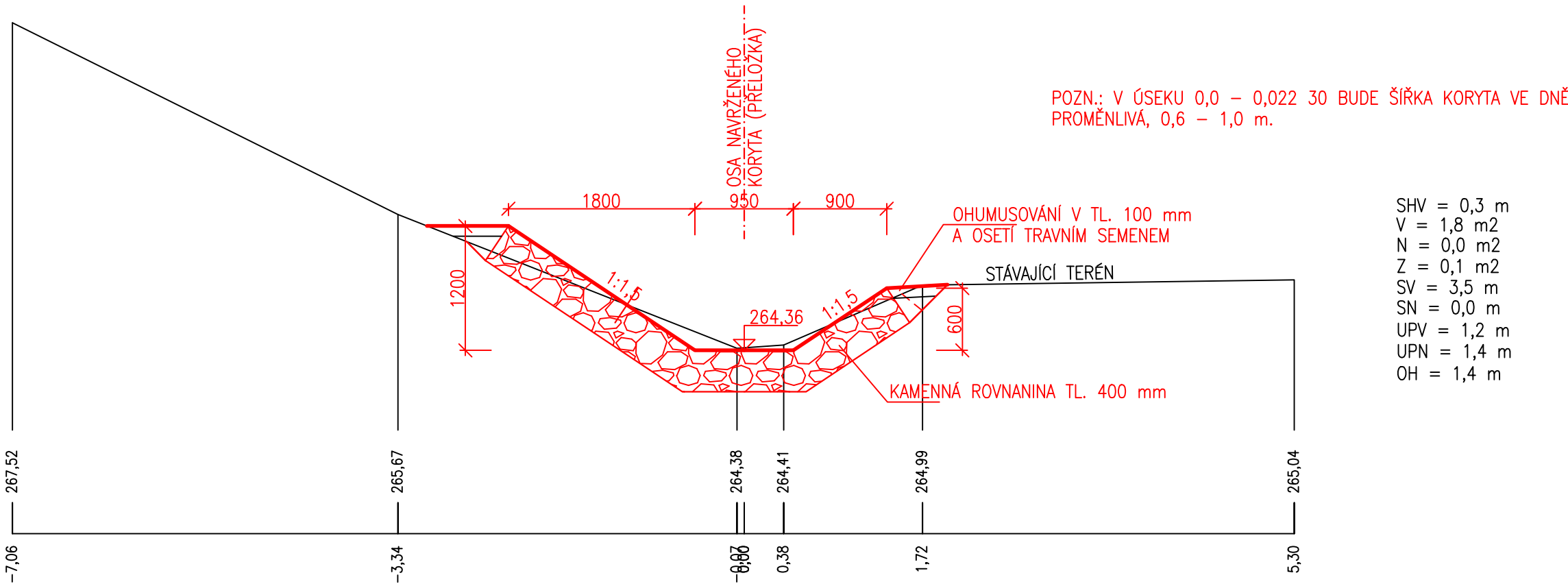
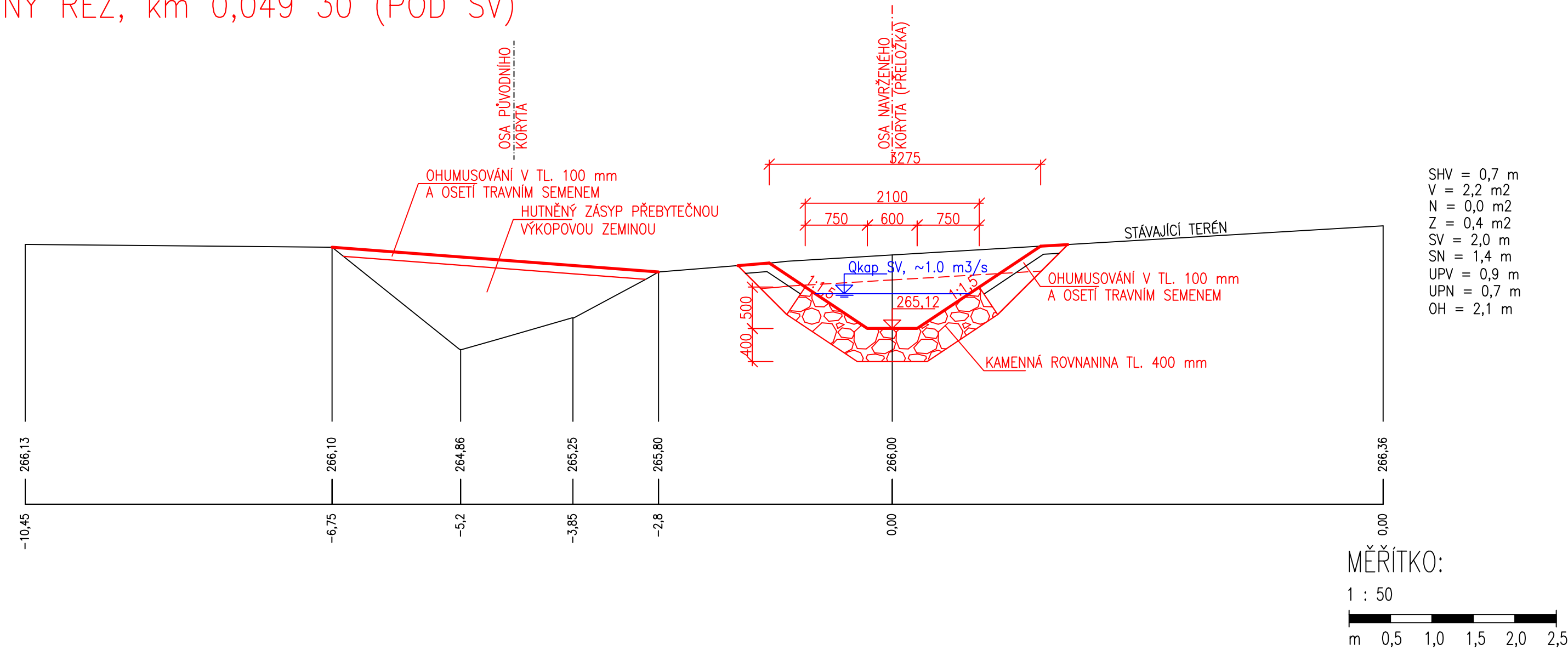


OTEVŘENÉ KORYTO POD HRÁZÍ, CHARAKTERISTICKÉ PŘÍČNÉ ŘEZY
M 1:50

PŘÍČNÝ ŘEZ, km 0,019 30 (POD NAPOJENÍM KORYTA OD BP)




PŘÍČNÝ ŘEZ, km 0,049 30 (POD SV)



LEGENDA :

SHV – SEJMUTÍ HUMÓZNÍ VRSTVY TL. 0,3 m
V – VÝKOP ZEMINY
N – NÁSYP ZEMINY
Z – ZPĚTNÝ ZÁSYP ZEMINY
SV – SVAHOVÁNÍ VÝKOPŮ
SN – SVAHOVÁNÍ NÁSYPŮ
UPV – ÚPRAVA PLÁNĚ VE VÝKOPU
UPN – ÚPRAVA PLÁNĚ V NÁSYPU
OH – OHUMUSOVÁNÍ V TL. 100 mm A OSETÍ TRAVNÍM SEMENEM

VYPRACOVAL ING. M. DRAHOŠ		KRESLIL ING. M. DRAHOŠ	ZODP. PROJEKTANT ING. M. DRAHOŠ	VEDOUČÍ ÚTVARU ING. J. HODÁK	<div>VODNÍ DÍLA - TBD</div> <div>Pracoviště Brno: Studená 2, 638 00 Brno Tel.: 721 222 313 brno@vdtbd.cz www.vdtbd.cz</div>	
INVESTOR POVODÍ MORAVY, s.p., DŘEVAŘSKÁ 11, 602 00 BRNO						
MÍSTO STAVBY K.Ú. ŠIŠMA, KRAJ OLOMOUCKÝ						
AKCE VODNÍ NÁDRŽ ŠIŠMA - REKONSTRUKCE A TĚŽBA NÁNOSŮ					PROJEKT Č. P 3436 / 24	ARCHIVNÍ Č. 3601 / 403
OBJEKT SO 02 ÚPRAVA SPODNÍ VÝPUSTI (SV) VČ. ODPADNÍHO KORYTA					DATUM 10 / 2025	STUPEŇ DPS
					FORMÁT 4xA4	
PŘÍLOHA OTEVŘENÉ KORYTO POD HRÁŽÍ, CHARAKTERISTICKÉ PŘÍČNÉ ŘEZY					MĚŘITKO 1 : 50	ČÍSLO PŘÍLOHY D.2.1.4